



ಜಲಾನಯನ ಯೋಜನೆಗಳ ಚಟುವಟಿಕೆ/ ಕಾಮಗಾರಿಗಳನ್ನು ಅಂತರ್ಜಾಲದಲ್ಲಿ ಅಳವಡಿಸಲು ಸಂಕ್ಷಿಪ್ತ ಮಾಹಿತಿ


ಯೋಜನೆಯ ಹೆಸರು:	PMKSY-OI
ವರ್ಷ:	2021-22
ಕಾಮಗಾರಿಯ/ ಚಟುವಟಿಕೆಯ ಹೆಸರು:	ಕಿಂಡಿಅಣೆಕಟ್ಟು
ಕಾಮಗಾರಿ/ ಚಟುವಟಿಕೆಯ ಛಾಯಚಿತ್ರ(photo with Lat &Long)	
ಸರ್ವೆ ನಂಬರ್:	45
ಅಕ್ಷಾಂಶ ಮತ್ತು ರೇಖಾಂಶ:	12.956225 75.148203
ಗ್ರಾಮ:	ಪಿಲಾತಬೆಟ್ಟು-25
ತಾಲ್ಲೂಕು:	ಬಂಟ್ವಾಳ
ಜಿಲ್ಲೆ:	ದಕ್ಷಿಣ ಕನ್ನಡ
ಕಾಮಗಾರಿ/ ಚಟುವಟಿಕೆಯ ಅಂದಾಜು ಮೊತ್ತ (ರೂಪಾಯಿಗಳಲ್ಲಿ)	444639.00
ಕಾಮಗಾರಿ/ ಚಟುವಟಿಕೆಯ ಕುರಿತು ಸಂಕ್ಷಿಪ್ತ ವಿವರ (ಸಮುದಾಯ ಕಾಮಗಾರಿಯಾಗಿದ್ದರೆ ಅಂದಾಜು (Cubic Meter),ರಕ್ಷಣಾತ್ಮಕ ನೀರಾವರಿ ಪ್ರದೇಶ, ಫಲಾನುಭವಿ ಹೆಸರು, ಚಟುವಟಿಕೆಯಿಂದ ಪಡೆಯುತ್ತಿರುವ ಲಾಭ)	<p><b>Cubic Meter: 1200.00</b></p> <p>ನೀರಾವರಿ ಪ್ರದೇಶ: 32.00 ಹೆ</p> <p>ಫಲಾನುಭವಿ ಹೆಸರು: ಮಹಾಬಲ ಬಿನ್ ಸುಂದರ ಪೂಜಾರಿ</p>

ಅನುಬಂಧ

ಜಲಾನಯನ ಯೋಜನೆಗಳ ಚಟುವಟಿಕೆ/ ಕಾಮಗಾರಿಗಳನ್ನು ಅಂತರ್ಜಾಲದಲ್ಲಿ ಅಳವಡಿಸಲು ಸಂಕ್ಷಿಪ್ತ ಮಾಹಿತಿ


ಯೋಜನೆಯ ಹೆಸರು:	PMKSY-OI
ವರ್ಷ:	2021-22
ಕಾಮಗಾರಿಯ/ ಚಟುವಟಿಕೆಯ ಹೆಸರು:	ಕಿಂಡಿಅಣೆಕಟ್ಟು
ಕಾಮಗಾರಿ/ ಚಟುವಟಿಕೆಯ ಛಾಯಚಿತ್ರ(photo with Lat &Long)	
ಸರ್ವೆ ನಂಬರ್:	53
ಅಕ್ಷಾಂಶ ಮತ್ತು ರೇಖಾಂಶ:	12.97145 75.045739
ಗ್ರಾಮ:	ರಾಯಿ
ತಾಲ್ಲೂಕು:	ಬಂಟ್ವಾಳ
ಜಿಲ್ಲೆ:	ದಕ್ಷಿಣ ಕನ್ನಡ
ಕಾಮಗಾರಿ/ ಚಟುವಟಿಕೆಯ ಅಂದಾಜು ಮೊತ್ತ (ರೂಪಾಯಿಗಳಲ್ಲಿ)	428841.00
ಕಾಮಗಾರಿ/ ಚಟುವಟಿಕೆಯ ಕುರಿತು ಸಂಕ್ಷಿಪ್ತ ವಿವರ (ಸಮುದಾಯ ಕಾಮಗಾರಿಯಾಗಿದ್ದರೆ ಅಂದಾಜು (Cubic Meter), ರಕ್ಷಣಾತ್ಮಕ ನೀರಾವರಿ ಪ್ರದೇಶ, ಫಲಾನುಭವಿ ಹೆಸರು, ಚಟುವಟಿಕೆಯಿಂದ ಪಡೆಯುತ್ತಿರುವ ಲಾಭ)	<b>Cubic Meter: 1200.00</b> ನೀರಾವರಿ ಪ್ರದೇಶ: 32.00 ಹೆ ಫಲಾನುಭವಿ ಹೆಸರು: ಕೃಷ್ಣಪ್ಪ ಪೂಜಾರಿ ಬಿನ್ ಓಬಯ ಪೂಜಾರಿ

ಜಲಾನಯನ ಯೋಜನೆಗಳ ಚಟುವಟಿಕೆ/ ಕಾಮಗಾರಿಗಳನ್ನು ಅಂತರ್ಜಾಲದಲ್ಲಿ ಅಳವಡಿಸಲು ಸಂಕ್ಷಿಪ್ತ ಮಾಹಿತಿ

ಯೋಜನೆಯ ಹೆಸರು:	<b>PMKSY –OI-PDMC</b>
ವರ್ಷ:	<b>2021- 22</b>
ಕಾಮಗಾರಿಯ/ ಚಟುವಟಿಕೆಯ ಹೆಸರು:	ಕಿಂಡಿಅಣೆಕಟ್ಟು
ಕಾಮಗಾರಿ/ ಚಟುವಟಿಕೆಯ ಛಾಯಚಿತ್ರ(photo with Lat &Long)	
ಸರ್ವೆ ನಂಬರ್:	<b>82/4</b>
ಅಕ್ಷಾಂಶ ಮತ್ತು ರೇಖಾಂಶ:	<b>12.985794 75.229017</b>
ಗ್ರಾಮ:	ಪಡಂಗಡಿ, ಪಾದೆ
ತಾಲ್ಲೂಕು:	ಬೆಳ್ತಂಗಡಿ
ಜಿಲ್ಲೆ:	ದಕ್ಷಿಣ ಕನ್ನಡ
ಕಾಮಗಾರಿ/ ಚಟುವಟಿಕೆಯ ಅಂದಾಜು ಮೊತ್ತ (ರೂಪಾಯಿಗಳಲ್ಲಿ)	<b>464041.00</b>
ಕಾಮಗಾರಿ/ ಚಟುವಟಿಕೆಯ ಕುರಿತು ಸಂಕ್ಷಿಪ್ತ ವಿವರ (ಸಮುದಾಯ ಕಾಮಗಾರಿಯಾಗಿದ್ದರೆ ಅಂದಾಜು (Cubic Meter), ರಕ್ಷಣಾತ್ಮಕ ನೀರಾವರಿ ಪ್ರದೇಶ, ಫಲಾನುಭವಿ ಹೆಸರು, ಚಟುವಟಿಕೆಯಿಂದ ಪಡೆಯುತ್ತಿರುವ ಲಾಭ)	<b>Cubic Meter: 580.00</b> <b>ನೀರಾವರಿ ಪ್ರದೇಶ: 31.05 ಹೇ</b> <b>ಫಲಾನುಭವಿ ಹೆಸರು: ರಮ್ಲ ಬಿನ್ ಸೀದಿ ಬ್ಯಾರಿ</b> <b>ಅಂತರ್ಜಾಲ ಹೆಚ್ಚುವಿಕೆ, ಕೃಷಿ ಚಟುವಟಿಕೆಯಿಂದ ಆದಾಯ ಹೆಚ್ಚಳ</b>




ಜಲಾನಯನ ಯೋಜನೆಗಳ ಚಟುವಟಿಕೆ/ ಕಾಮಗಾರಿಗಳನ್ನು ಅಂತರ್ಜಾಲದಲ್ಲಿ ಅಳವಡಿಸಲು ಸಂಕ್ಷಿಪ್ತ ಮಾಹಿತಿ

ಯೋಜನೆಯ ಹೆಸರು:	<b>PMKSY –OI-PDMC</b>
ವರ್ಷ:	<b>2021- 22</b>
ಕಾಮಗಾರಿಯ/ ಚಟುವಟಿಕೆಯ ಹೆಸರು:	ಕಿಂಡಿಅಣೆಕಟ್ಟು
ಕಾಮಗಾರಿ/ ಚಟುವಟಿಕೆಯ ಛಾಯಚಿತ್ರ(photo with Lat &Long)	
ಸರ್ವೆ ನಂಬರ್:	<b>170, 172/5</b>
ಅಕ್ಷಾಂಶ ಮತ್ತು ರೇಖಾಂಶ:	<b>12.981776 75.193568</b>
ಗ್ರಾಮ:	<b>ಗರ್ಡಾಡಿ, ಗುತ್ತಮನೆ</b>
ತಾಲ್ಲೂಕು:	<b>ಬೆಳ್ತಂಗಡಿ</b>
ಜಿಲ್ಲೆ:	<b>ದಕ್ಷಿಣ ಕನ್ನಡ</b>
ಕಾಮಗಾರಿ/ ಚಟುವಟಿಕೆಯ ಅಂದಾಜು ಮೊತ್ತ (ರೂಪಾಯಿಗಳಲ್ಲಿ)	<b>360301.00</b>
ಕಾಮಗಾರಿ/ ಚಟುವಟಿಕೆಯ ಕುರಿತು ಸಂಕ್ಷಿಪ್ತ ವಿವರ (ಸಮುದಾಯ ಕಾಮಗಾರಿಯಾಗಿದ್ದರೆ ಅಂದಾಜು (Cubic Meter).ರಕ್ಷಣಾತ್ಮಕ ನೀರಾವರಿ ಪ್ರದೇಶ, ಫಲಾನುಭವಿ ಹೆಸರು, ಚಟುವಟಿಕೆಯಿಂದ ಪಡೆಯುತ್ತಿರುವ ಲಾಭ)	<b>Cubic Meter: 300.00</b> <b>ನೀರಾವರಿ ಪ್ರದೇಶ: 24.37ಹೆ</b> <b>ಫಲಾನುಭವಿ ಹೆಸರು: ಜಿ.ಡಿ ಪುಷ್ಪ ಕೋಂ ದಿನೇಶ್ ಗೌಡ</b> <b>ಅಂತರ್ಜಾಲ ಹೆಚ್ಚುವಿಕೆ, ಕೃಷಿ ಚಟುವಟಿಕೆಯಿಂದ ಆದಾಯ ಹೆಚ್ಚಳ</b>


ಅನುಬಂಧ

ಜಲಾನಯನ ಯೋಜನೆಗಳ ಚಟುವಟಿಕೆ/ ಕಾಮಗಾರಿಗಳನ್ನು ಅಂತರ್ಜಾಲದಲ್ಲಿ ಅಳವಡಿಸಲು ಸಂಕ್ಷಿಪ್ತ ಮಾಹಿತಿ

ಯೋಜನೆಯ ಹೆಸರು:	<b>PMKSY –OI-PDMC</b>									
ವರ್ಷ:	2021– 22									
ಕಾಮಗಾರಿಯ/ ಚಟುವಟಿಕೆಯ ಹೆಸರು:	ಕಿಂಡಿಅಣೆಕಟ್ಟು									
ಕಾಮಗಾರಿ/ ಚಟುವಟಿಕೆಯ ಭಾಯಿಚಿತ್ರ(photo with Lat &Long)	 <table border="1" data-bbox="715 1077 1369 1205"><thead><tr><th></th><th>Decimal</th><th>DMS</th></tr></thead><tbody><tr><td>Latitude</td><td>12.869704</td><td>12°52'10" N</td></tr><tr><td>Longitude</td><td>75.195835</td><td>75°11'45" E</td></tr></tbody></table>		Decimal	DMS	Latitude	12.869704	12°52'10" N	Longitude	75.195835	75°11'45" E
	Decimal	DMS								
Latitude	12.869704	12°52'10" N								
Longitude	75.195835	75°11'45" E								
ಸರ್ವೆ ನಂಬರ್:	24/6, 24/2A									
ಅಕ್ಷಾಂಶ ಮತ್ತು ರೇಖಾಂಶ:	12.869704 75.195835									
ಗ್ರಾಮ:	ಪುತ್ತಿಲ, ನಡ್ಯೇಲು									
ತಾಲ್ಲೂಕು:	ಬೆಳ್ತಂಗಡಿ									
ಜಿಲ್ಲೆ:	ದಕ್ಷಿಣ ಕನ್ನಡ									
ಕಾಮಗಾರಿ/ ಚಟುವಟಿಕೆಯ ಅಂದಾಜು ಮೊತ್ತ (ರೂಪಾಯಿಗಳಲ್ಲಿ)	462562.00									
ಕಾಮಗಾರಿ/ ಚಟುವಟಿಕೆಯ ಕುರಿತು ಸಂಕ್ಷಿಪ್ತ ವಿವರ (ಸಮುದಾಯ ಕಾಮಗಾರಿಯಾಗಿದ್ದರೆ ಅಂದಾಜು (Cubic Meter), ರಕ್ಷಣಾತ್ಮಕ ನೀರಾವರಿ ಪ್ರದೇಶ, ಫಲಾನುಭವಿ ಹೆಸರು, ಚಟುವಟಿಕೆಯಿಂದ ಪಡೆಯುತ್ತಿರುವ ಲಾಭ)	<b>Cubic Meter: 540.00</b> ನೀರಾವರಿ ಪ್ರದೇಶ: 30.00 ಹೆ ಫಲಾನುಭವಿ ಹೆಸರು: ವಿಶ್ವನಾಥ ಬಿನ್ ಕಾಂತಪ್ಪ ಪೂಜಾರಿ ಅಂತರ್ಜಾಲ ಹೆಚ್ಚುವಿಕೆ, ಕೃಷಿ ಚಟುವಟಿಕೆಯಿಂದ ಆದಾಯ ಹೆಚ್ಚಳ									

ಅನುಬಂಧ


ಜಲಾನಯನ ಯೋಜನೆಗಳ ಚಟುವಟಿಕೆ/ ಕಾಮಗಾರಿಗಳನ್ನು ಅಂತರ್ಜಾಲದಲ್ಲಿ ಅಳವಡಿಸಲು ಸಂಕ್ಷಿಪ್ತ ಮಾಹಿತಿ

ಯೋಜನೆಯ ಹೆಸರು:	<b>PMKSY –OI-PDMC</b>
ವರ್ಷ:	2021– 22
ಕಾಮಗಾರಿಯ/ ಚಟುವಟಿಕೆಯ ಹೆಸರು:	ಕಿಂಡಿಅಣೆಕಟ್ಟು
ಕಾಮಗಾರಿ/ ಚಟುವಟಿಕೆಯ ಭಾಯಿಚಿತ್ರ(photo with Lat &Long)	
ಸರ್ವೆ ನಂಬರ್:	57/14
ಅಕ್ಷಾಂಶ ಮತ್ತು ರೇಖಾಂಶ:	12.950318 75.225238
ಗ್ರಾಮ:	ಮಚ್ಚಿನ, ಮಾಣೂರು
ತಾಲ್ಲೂಕು:	ಬೆಳ್ತಂಗಡಿ
ಜಿಲ್ಲೆ:	ದಕ್ಷಿಣ ಕನ್ನಡ
ಕಾಮಗಾರಿ/ ಚಟುವಟಿಕೆಯ ಅಂದಾಜು ಮೊತ್ತ (ರೂಪಾಯಿಗಳಲ್ಲಿ)	499046.00
ಕಾಮಗಾರಿ/ ಚಟುವಟಿಕೆಯ ಕುರಿತು ಸಂಕ್ಷಿಪ್ತ ವಿವರ (ಸಮುದಾಯ ಕಾಮಗಾರಿಯಾಗಿದ್ದರೆ ಅಂದಾಜು (Cubic Meter), ರಕ್ಷಣಾತ್ಮಕ ನೀರಾವರಿ ಪ್ರದೇಶ, ಫಲಾನುಭವಿ ಹೆಸರು, ಚಟುವಟಿಕೆಯಿಂದ ಪಡೆಯುತ್ತಿರುವ ಲಾಭ)	<b>Cubic Meter: 748.00</b> ನೀರಾವರಿ ಪ್ರದೇಶ: 34.00 ಹೆ ಫಲಾನುಭವಿ ಹೆಸರು: ಸುಬ್ರಮಣ್ಯ ಭಟ್ ಬಿನ್ ಗೋವಿಂದ ಭಟ್ ಅಂತರ್ಜಾಲ ಹೆಚ್ಚುವಿಕೆ, ಕೃಷಿ ಚಟುವಟಿಕೆಯಿಂದ ಆದಾಯ ಹೆಚ್ಚಳ




ಅನುಬಂಧ

ಜಲಾನಯನ ಯೋಜನೆಗಳ ಚಟುವಟಿಕೆ/ ಕಾಮಗಾರಿಗಳನ್ನು ಅಂತರ್ಜಾಲದಲ್ಲಿ ಅಳವಡಿಸಲು ಸಂಕ್ಷಿಪ್ತ ಮಾಹಿತಿ

ಯೋಜನೆಯ ಹೆಸರು:	PMKSY –OI-PDMC									
ವರ್ಷ:	2021- 22									
ಕಾಮಗಾರಿಯ/ ಚಟುವಟಿಕೆಯ ಹೆಸರು:	ಕಿಂಡಿಅಣೆಕಟ್ಟು									
ಕಾಮಗಾರಿ/ ಚಟುವಟಿಕೆಯ ಛಾಯಚಿತ್ರ(photo with Lat &Long)	 <p>Unnamed Road, Karnataka 574214, India</p> <table border="1"><thead><tr><th></th><th>Decimal</th><th>DMS</th></tr></thead><tbody><tr><td>Latitude</td><td>12.943971</td><td>12°56'38" N</td></tr><tr><td>Longitude</td><td>75.32728</td><td>75°19'38" E</td></tr></tbody></table>		Decimal	DMS	Latitude	12.943971	12°56'38" N	Longitude	75.32728	75°19'38" E
	Decimal	DMS								
Latitude	12.943971	12°56'38" N								
Longitude	75.32728	75°19'38" E								
ಸರ್ವೆ ನಂಬರ್:	250,									
ಅಕ್ಷಾಂಶ ಮತ್ತು ರೇಖಾಂಶ:	12.943971 75.32728									
ಗ್ರಾಮ:	ಬೆಳಾಲು,ಕೊಲ್ಲೆಜಾಲು									
ತಾಲ್ಲೂಕು:	ಬೆಳ್ತಂಗಡಿ									
ಜಿಲ್ಲೆ:	ದಕ್ಷಿಣ ಕನ್ನಡ									
ಕಾಮಗಾರಿ/ ಚಟುವಟಿಕೆಯ ಅಂದಾಜು ಮೊತ್ತ (ರೂಪಾಯಿಗಳಲ್ಲಿ)	383120.00									
ಕಾಮಗಾರಿ/ ಚಟುವಟಿಕೆಯ ಕುರಿತು ಸಂಕ್ಷಿಪ್ತ ವಿವರ (ಸಮುದಾಯ ಕಾಮಗಾರಿಯಾಗಿದ್ದರೆ ಅಂದಾಜು (Cubic Meter),ರಕ್ಷಣಾತ್ಮಕ ನೀರಾವರಿ ಪ್ರದೇಶ, ಫಲಾನುಭವಿ ಹೆಸರು, ಚಟುವಟಿಕೆಯಿಂದ ಪಡೆಯುತ್ತಿರುವ ಲಾಭ)	<b>Cubic Meter: 360.00</b> ನೀರಾವರಿ ಪ್ರದೇಶ: 26.00 ಹೆ ಫಲಾನುಭವಿ ಹೆಸರು: ಸೋಮ ಮುಗೇರ ಬಿನ್ ಹನಿಯ ಮುಗೇರ ಅಂತರ್ಜಾಲ ಹೆಚ್ಚುವಿಕೆ, ಕೃಷಿ ಚಟುವಟಿಕೆಯಿಂದ ಆದಾಯ ಹೆಚ್ಚಳ									

ಅನುಬಂಧ


ಜಲಾನಯನ ಯೋಜನೆಗಳ ಚಟುವಟಿಕೆ/ ಕಾಮಗಾರಿಗಳನ್ನು ಅಂತರ್ಜಾಲದಲ್ಲಿ ಅಳವಡಿಸಲು ಸಂಕ್ಷಿಪ್ತ ಮಾಹಿತಿ

ಯೋಜನೆಯ ಹೆಸರು:	PMKSY –OI-PDMC
ವರ್ಷ:	2021– 22
ಕಾಮಗಾರಿಯ/ ಚಟುವಟಿಕೆಯ ಹೆಸರು:	ಕಿಂಡಿಅಣೆಕಟ್ಟು
ಕಾಮಗಾರಿ/ ಚಟುವಟಿಕೆಯ ಭಾಯಚಿತ್ರ(photo with Lat &Long)	
ಸರ್ವೆ ನಂಬರ್:	71/2
ಅಕ್ಷಾಂಶ ಮತ್ತು ರೇಖಾಂಶ:	13.026464 75.320496
ಗ್ರಾಮ:	ನಡ ಕೆಳಗಿನ ,ಸುರ್ಯ
ತಾಲ್ಲೂಕು:	ಬೆಳ್ತಂಗಡಿ
ಜಿಲ್ಲೆ:	ದಕ್ಷಿಣ ಕನ್ನಡ
ಕಾಮಗಾರಿ/ ಚಟುವಟಿಕೆಯ ಅಂದಾಜು ಮೊತ್ತ (ರೂಪಾಯಿಗಳಲ್ಲಿ)	466205.00
ಕಾಮಗಾರಿ/ ಚಟುವಟಿಕೆಯ ಕುರಿತು ಸಂಕ್ಷಿಪ್ತ ವಿವರ (ಸಮುದಾಯ ಕಾಮಗಾರಿಯಾಗಿದ್ದರೆ ಅಂದಾಜು (Cubic Meter), ರಕ್ಷಣಾತ್ಮಕ ನೀರಾವರಿ ಪ್ರದೇಶ, ಫಲಾನುಭವಿ ಹೆಸರು, ಚಟುವಟಿಕೆಯಿಂದ ಪಡೆಯುತ್ತಿರುವ ಲಾಭ)	<b>Cubic Meter: 735.00</b> ನೀರಾವರಿ ಪ್ರದೇಶ: 27.00ಹೆ ಫಲಾನುಭವಿ ಹೆಸರು: ಜೆರೋಮ್ ಮೋರಾಸ್ ಬಿನ್ ಸೇವಿಯಾರ್ ಮೋರಾಸ್ ಅಂತರ್ಜಲ ಹೆಚ್ಚುವಿಕೆ, ಕೃಷಿ ಚಟುವಟಿಕೆಯಿಂದ ಆದಾಯ ಹೆಚ್ಚಳ



ಅನುಬಂಧ

ಜಲಾನಯನ ಯೋಜನೆಗಳ ಚಟುವಟಿಕೆ/ ಕಾಮಗಾರಿಗಳನ್ನು ಅಂತರ್ಜಾಲದಲ್ಲಿ ಅಳವಡಿಸಲು ಸಂಕ್ಷಿಪ್ತ ಮಾಹಿತಿ


ಯೋಜನೆಯ ಹೆಸರು:	PMKSY –OI-PDMC
ವರ್ಷ:	2021- 22
ಕಾಮಗಾರಿಯ/ ಚಟುವಟಿಕೆಯ ಹೆಸರು:	ಕಿಂಡಿಅಣೆಕಟ್ಟು
ಕಾಮಗಾರಿ/ ಚಟುವಟಿಕೆಯ ಭಾಯಚಿತ್ರ(photo with Lat &Long)	
ಸರ್ವೆ ನಂಬರ್:	20/2
ಅಕ್ಷಾಂಶ ಮತ್ತು ರೇಖಾಂಶ:	12.90574 75.324654
ಗ್ರಾಮ:	ಬಂದಾರು, ಸೋಣಕುಮೇರು
ತಾಲ್ಲೂಕು:	ಬೆಳ್ತಂಗಡಿ
ಜಿಲ್ಲೆ:	ದಕ್ಷಿಣ ಕನ್ನಡ
ಕಾಮಗಾರಿ/ ಚಟುವಟಿಕೆಯ ಅಂದಾಜು ಮೊತ್ತ (ರೂಪಾಯಿಗಳಲ್ಲಿ)	497840.00
ಕಾಮಗಾರಿ/ ಚಟುವಟಿಕೆಯ ಕುರಿತು ಸಂಕ್ಷಿಪ್ತ ವಿವರ (ಸಮುದಾಯ ಕಾಮಗಾರಿಯಾಗಿದ್ದರೆ ಅಂದಾಜು (Cubic Meter), ರಕ್ಷಣಾತ್ಮಕ ನೀರಾವರಿ ಪ್ರದೇಶ, ಫಲಾನುಭವಿ ಹೆಸರು, ಚಟುವಟಿಕೆಯಿಂದ ಪಡೆಯುತ್ತಿರುವ ಲಾಭ)	<b>Cubic Meter: 792.00</b> ನೀರಾವರಿ ಪ್ರದೇಶ: 33.00ಹೆ ಫಲಾನುಭವಿ ಹೆಸರು: ಹೊನ್ನಪ್ಪ ಗೌಡ ಬಿನ್ ಮೋನಪ್ಪ ಗೌಡ ಅಂತರ್ಜಾಲ ಹೆಚ್ಚುವಿಕೆ, ಕೃಷಿ ಚಟುವಟಿಕೆಯಿಂದ ಆದಾಯ ಹೆಚ್ಚಳ

ಜಲಾನಯನ ಯೋಜನೆಗಳ ಚಟುವಟಿಕೆ/ ಕಾಮಗಾರಿಗಳನ್ನು ಅಂತರ್ಜಾಲದಲ್ಲಿ ಅಳವಡಿಸಲು ಸಂಕ್ಷಿಪ್ತ ಮಾಹಿತಿ

ಯೋಜನೆಯ ಹೆಸರು:	<b>PMKSY –OI-PDMC</b>
ವರ್ಷ:	<b>2021- 22</b>
ಕಾಮಗಾರಿಯ/ ಚಟುವಟಿಕೆಯ ಹೆಸರು:	ಕಿಂಡಿಅಣೆಕಟ್ಟು
ಕಾಮಗಾರಿ/ ಚಟುವಟಿಕೆಯ ಭಾಯಿಚಿತ್ರ(photo with Lat &Long)	 <p>Latitude: 12.985794 Longitude: 75.229017 Elevation: 103.03±12 m Accuracy: 10.2 m Time: 13-06-2022 15:08 Note: padangadi pade</p> <p>Powered by NoteCam</p>
ಸರ್ವೆ ನಂಬರ್:	<b>82/4</b>
ಅಕ್ಷಾಂಶ ಮತ್ತು ರೇಖಾಂಶ:	<b>12.985794 75.229017</b>
ಗ್ರಾಮ:	ಪಡಂಗಡಿ, ಪಾದೆ
ತಾಲ್ಲೂಕು:	ಬೆಳ್ತಂಗಡಿ
ಜಿಲ್ಲೆ:	ದಕ್ಷಿಣ ಕನ್ನಡ
ಕಾಮಗಾರಿ/ ಚಟುವಟಿಕೆಯ ಅಂದಾಜು ಮೊತ್ತ (ರೂಪಾಯಿಗಳಲ್ಲಿ)	<b>464041.00</b>
ಕಾಮಗಾರಿ/ ಚಟುವಟಿಕೆಯ ಕುರಿತು ಸಂಕ್ಷಿಪ್ತ ವಿವರ (ಸಮುದಾಯ ಕಾಮಗಾರಿಯಾಗಿದ್ದರೆ ಅಂದಾಜು (Cubic Meter), ರಕ್ಷಣಾತ್ಮಕ ನೀರಾವರಿ ಪ್ರದೇಶ, ಫಲಾನುಭವಿ ಹೆಸರು, ಚಟುವಟಿಕೆಯಿಂದ ಪಡೆಯುತ್ತಿರುವ ಲಾಭ)	<p><b>Cubic Meter: 580.00</b></p> <p>ನೀರಾವರಿ ಪ್ರದೇಶ: 31.05 ಹೆ</p> <p>ಫಲಾನುಭವಿ ಹೆಸರು: ರಮ್ಲ ಬಿನ್ ಸೀದಿ ಬ್ಯಾರಿ</p> <p>ಅಂತರ್ಜಲ ಹೆಚ್ಚುವಿಕೆ, ಕೃಷಿ ಚಟುವಟಿಕೆಯಿಂದ ಆದಾಯ ಹೆಚ್ಚಳ</p>

ಅನುಬಂಧ


ಜಲಾನಯನ ಯೋಜನೆಗಳ ಚಟುವಟಿಕೆ/ ಕಾಮಗಾರಿಗಳನ್ನು ಅಂತರ್ಜಾಲದಲ್ಲಿ ಅಳವಡಿಸಲು ಸಂಕ್ಷಿಪ್ತ ಮಾಹಿತಿ

ಯೋಜನೆಯ ಹೆಸರು:	PMKSY –OI-PDMC
ವರ್ಷ:	2021– 22
ಕಾಮಗಾರಿಯ/ ಚಟುವಟಿಕೆಯ ಹೆಸರು:	ಕಿಂಡಿಅಣೆಕಟ್ಟು
ಕಾಮಗಾರಿ/ ಚಟುವಟಿಕೆಯ ಭಾಯಿಚಿತ್ರ(photo with Lat &Long)	
ಸರ್ವೆ ನಂಬರ್:	170, 172/5
ಅಕ್ಷಾಂಶ ಮತ್ತು ರೇಖಾಂಶ:	12.981776 75.193568
ಗ್ರಾಮ:	ಗರ್ಡಾಡಿ, ಗುತ್ತಮನೆ
ತಾಲ್ಲೂಕು:	ಬೆಳ್ತಂಗಡಿ
ಜಿಲ್ಲೆ:	ದಕ್ಷಿಣ ಕನ್ನಡ
ಕಾಮಗಾರಿ/ ಚಟುವಟಿಕೆಯ ಅಂದಾಜು ಮೊತ್ತ (ರೂಪಾಯಿಗಳಲ್ಲಿ)	360301.00
ಕಾಮಗಾರಿ/ ಚಟುವಟಿಕೆಯ ಕುರಿತು ಸಂಕ್ಷಿಪ್ತ ವಿವರ (ಸಮುದಾಯ ಕಾಮಗಾರಿಯಾಗಿದ್ದರೆ ಅಂದಾಜು (Cubic Meter), ರಕ್ಷಣಾತ್ಮಕ ನೀರಾವರಿ ಪ್ರದೇಶ, ಫಲಾನುಭವಿ ಹೆಸರು, ಚಟುವಟಿಕೆಯಿಂದ ಪಡೆಯುತ್ತಿರುವ ಲಾಭ)	<b>Cubic Meter: 300.00</b> ನೀರಾವರಿ ಪ್ರದೇಶ: 24.37ಹೆ ಫಲಾನುಭವಿ ಹೆಸರು: ಜಿ.ಡಿ ಪುಷ್ಪ ಕೋಂ ದಿನೇಶ್ ಗೌಡ ಅಂತರ್ಜಲ ಹೆಚ್ಚುವಿಕೆ, ಕೃಷಿ ಚಟುವಟಿಕೆಯಿಂದ ಆದಾಯ ಹೆಚ್ಚಳ




ಅನುಬಂಧ

ಜಲಾನಯನ ಯೋಜನೆಗಳ ಚಟುವಟಿಕೆ/ ಕಾಮಗಾರಿಗಳನ್ನು ಅಂತರ್ಜಾಲದಲ್ಲಿ ಅಳವಡಿಸಲು ಸಂಕ್ಷಿಪ್ತ ಮಾಹಿತಿ

ಯೋಜನೆಯ ಹೆಸರು:	<b>PMKSY –OI-PDMC</b>									
ವರ್ಷ:	<b>2021– 22</b>									
ಕಾಮಗಾರಿಯ/ ಚಟುವಟಿಕೆಯ ಹೆಸರು:	ಕಿಂಡಿಅಣೆಕಟ್ಟು									
ಕಾಮಗಾರಿ/ ಚಟುವಟಿಕೆಯ ಭಾಯಿಚಿತ್ರ(photo with Lat &Long)	 <table border="1" data-bbox="715 1048 1353 1173"> <thead> <tr> <th></th> <th>Decimal</th> <th>DMS</th> </tr> </thead> <tbody> <tr> <td>Latitude</td> <td>12.869704</td> <td>12°52'10" N</td> </tr> <tr> <td>Longitude</td> <td>75.195835</td> <td>75°11'45" E</td> </tr> </tbody> </table>		Decimal	DMS	Latitude	12.869704	12°52'10" N	Longitude	75.195835	75°11'45" E
	Decimal	DMS								
Latitude	12.869704	12°52'10" N								
Longitude	75.195835	75°11'45" E								
ಸರ್ವೆ ನಂಬರ್:	<b>24/6, 24/2A</b>									
ಅಕ್ಷಾಂಶ ಮತ್ತು ರೇಖಾಂಶ:	<b>12.869704 75.195835</b>									
ಗ್ರಾಮ:	<b>ಪುತ್ತಿಲ, ನಡ್ಯೇಲು</b>									
ತಾಲ್ಲೂಕು:	<b>ಬೆಳ್ತಂಗಡಿ</b>									
ಜಿಲ್ಲೆ:	<b>ದಕ್ಷಿಣ ಕನ್ನಡ</b>									
ಕಾಮಗಾರಿ/ ಚಟುವಟಿಕೆಯ ಅಂದಾಜು ಮೊತ್ತ (ರೂಪಾಯಿಗಳಲ್ಲಿ)	<b>462562.00</b>									
ಕಾಮಗಾರಿ/ ಚಟುವಟಿಕೆಯ ಕುರಿತು ಸಂಕ್ಷಿಪ್ತ ವಿವರ (ಸಮುದಾಯ ಕಾಮಗಾರಿಯಾಗಿದ್ದರೆ ಅಂದಾಜು (Cubic Meter), ರಕ್ಷಣಾತ್ಮಕ ನೀರಾವರಿ ಪ್ರದೇಶ, ಫಲಾನುಭವಿ ಹೆಸರು, ಚಟುವಟಿಕೆಯಿಂದ ಪಡೆಯುತ್ತಿರುವ ಲಾಭ)	<b>Cubic Meter: 540.00</b> <b>ನೀರಾವರಿ ಪ್ರದೇಶ: 30.00 ಹೆ</b> <b>ಫಲಾನುಭವಿ ಹೆಸರು: ವಿಶ್ವನಾಥ ಬಿನ್ ಕಾಂತಪ್ಪ ಪೂಜಾರಿ</b> <b>ಅಂತರ್ಜಾಲ ಹೆಚ್ಚುವಿಕೆ, ಕೃಷಿ ಚಟುವಟಿಕೆಯಿಂದ ಆದಾಯ ಹೆಚ್ಚಳ</b>									


ಅನುಬಂಧ

ಜಲಾನಯನ ಯೋಜನೆಗಳ ಚಟುವಟಿಕೆ/ ಕಾಮಗಾರಿಗಳನ್ನು ಅಂತರ್ಜಾಲದಲ್ಲಿ ಅಳವಡಿಸಲು ಸಂಕ್ಷಿಪ್ತ ಮಾಹಿತಿ

ಯೋಜನೆಯ ಹೆಸರು:	<b>PMKSY –OI-PDMC</b>
ವರ್ಷ:	2021– 22
ಕಾಮಗಾರಿಯ/ ಚಟುವಟಿಕೆಯ ಹೆಸರು:	ಕಿಂಡಿಅಣೆಕಟ್ಟು
ಕಾಮಗಾರಿ/ ಚಟುವಟಿಕೆಯ ಭಾಯಿಚಿತ್ರ(photo with Lat &Long)	
ಸರ್ವೆ ನಂಬರ್:	57/14
ಅಕ್ಷಾಂಶ ಮತ್ತು ರೇಖಾಂಶ:	12.950318 75.225238
ಗ್ರಾಮ:	ಮಚ್ಚಿನ, ಮಾಣೂರು
ತಾಲ್ಲೂಕು:	ಬೆಳ್ತಂಗಡಿ
ಜಿಲ್ಲೆ:	ದಕ್ಷಿಣ ಕನ್ನಡ
ಕಾಮಗಾರಿ/ ಚಟುವಟಿಕೆಯ ಅಂದಾಜು ಮೊತ್ತ (ರೂಪಾಯಿಗಳಲ್ಲಿ)	499046.00
ಕಾಮಗಾರಿ/ ಚಟುವಟಿಕೆಯ ಕುರಿತು ಸಂಕ್ಷಿಪ್ತ ವಿವರ (ಸಮುದಾಯ ಕಾಮಗಾರಿಯಾಗಿದ್ದರೆ ಅಂದಾಜು (Cubic Meter), ರಕ್ಷಣಾತ್ಮಕ ನೀರಾವರಿ ಪ್ರದೇಶ, ಫಲಾನುಭವಿ ಹೆಸರು, ಚಟುವಟಿಕೆಯಿಂದ ಪಡೆಯುತ್ತಿರುವ ಲಾಭ)	<b>Cubic Meter: 748.00</b> <b>ನೀರಾವರಿ ಪ್ರದೇಶ: 34.00 ಹೆ</b> <b>ಫಲಾನುಭವಿ ಹೆಸರು: ಸುಬ್ರಮಣ್ಯ ಭಟ್ ಬಿನ್ ಗೋವಿಂದ ಭಟ್</b> <b>ಅಂತರ್ಜಾಲ ಹೆಚ್ಚುವಿಕೆ, ಕೃಷಿ ಚಟುವಟಿಕೆಯಿಂದ ಆದಾಯ ಹೆಚ್ಚಳ</b>

ಅನುಬಂಧ


ಜಲಾನಯನ ಯೋಜನೆಗಳ ಚಟುವಟಿಕೆ/ ಕಾಮಗಾರಿಗಳನ್ನು ಅಂತರ್ಜಾಲದಲ್ಲಿ ಅಳವಡಿಸಲು ಸಂಕ್ಷಿಪ್ತ ಮಾಹಿತಿ

ಯೋಜನೆಯ ಹೆಸರು:	PMKSY –OI-PDMC									
ವರ್ಷ:	2021- 22									
ಕಾಮಗಾರಿಯ/ ಚಟುವಟಿಕೆಯ ಹೆಸರು:	ಕಿಂಡಿಅಣೆಕಟ್ಟು									
ಕಾಮಗಾರಿ/ ಚಟುವಟಿಕೆಯ ಛಾಯಚಿತ್ರ(photo with Lat &Long)	 <p>Unnamed Road, Karnataka 574214, India</p> <table border="1"><thead><tr><th></th><th>Decimal</th><th>DMS</th></tr></thead><tbody><tr><td>Latitude</td><td>12.943971</td><td>12°56'38" N</td></tr><tr><td>Longitude</td><td>75.32728</td><td>75°19'38" E</td></tr></tbody></table>		Decimal	DMS	Latitude	12.943971	12°56'38" N	Longitude	75.32728	75°19'38" E
	Decimal	DMS								
Latitude	12.943971	12°56'38" N								
Longitude	75.32728	75°19'38" E								
ಸರ್ವೆ ನಂಬರ್:	250,									
ಅಕ್ಷಾಂಶ ಮತ್ತು ರೇಖಾಂಶ:	12.943971 75.32728									
ಗ್ರಾಮ:	ಬೆಳಾಲು,ಕೊಲ್ಲೆಜಾಲು									
ತಾಲ್ಲೂಕು:	ಬೆಳ್ತಂಗಡಿ									
ಜಿಲ್ಲೆ:	ದಕ್ಷಿಣ ಕನ್ನಡ									
ಕಾಮಗಾರಿ/ ಚಟುವಟಿಕೆಯ ಅಂದಾಜು ಮೊತ್ತ (ರೂಪಾಯಿಗಳಲ್ಲಿ)	383120.00									
ಕಾಮಗಾರಿ/ ಚಟುವಟಿಕೆಯ ಕುರಿತು ಸಂಕ್ಷಿಪ್ತ ವಿವರ (ಸಮುದಾಯ ಕಾಮಗಾರಿಯಾಗಿದ್ದರೆ ಅಂದಾಜು (Cubic Meter),ರಕ್ಷಣಾತ್ಮಕ ನೀರಾವರಿ ಪ್ರದೇಶ, ಫಲಾನುಭವಿ ಹೆಸರು, ಚಟುವಟಿಕೆಯಿಂದ ಪಡೆಯುತ್ತಿರುವ ಲಾಭ)	<b>Cubic Meter: 360.00</b> ನೀರಾವರಿ ಪ್ರದೇಶ: 26.00 ಹೆ ಫಲಾನುಭವಿ ಹೆಸರು: ಸೋಮ ಮುಗೇರ ಬಿನ್ ಹನಿಯ ಮುಗೇರ ಅಂತರ್ಜಾಲ ಹೆಚ್ಚುವಿಕೆ, ಕೃಷಿ ಚಟುವಟಿಕೆಯಿಂದ ಆದಾಯ ಹೆಚ್ಚಳ									




ಅನುಬಂಧ

ಜಲಾನಯನ ಯೋಜನೆಗಳ ಚಟುವಟಿಕೆ/ ಕಾಮಗಾರಿಗಳನ್ನು ಅಂತರ್ಜಾಲದಲ್ಲಿ ಅಳವಡಿಸಲು ಸಂಕ್ಷಿಪ್ತ ಮಾಹಿತಿ


ಯೋಜನೆಯ ಹೆಸರು:	PMKSY –OI-PDMC
ವರ್ಷ:	2021– 22
ಕಾಮಗಾರಿಯ/ ಚಟುವಟಿಕೆಯ ಹೆಸರು:	ಕಿಂಡಿಅಣೆಕಟ್ಟು
ಕಾಮಗಾರಿ/ ಚಟುವಟಿಕೆಯ ಛಾಯಚಿತ್ರ(photo with Lat &Long)	
ಸರ್ವೆ ನಂಬರ್:	71/2
ಅಕ್ಷಾಂಶ ಮತ್ತು ರೇಖಾಂಶ:	13.026464 75.320496
ಗ್ರಾಮ:	ನಡ ಕೆಳಗಿನ ,ಸುರ್ಯ
ತಾಲ್ಲೂಕು:	ಬೆಳ್ತಂಗಡಿ
ಜಿಲ್ಲೆ:	ದಕ್ಷಿಣ ಕನ್ನಡ
ಕಾಮಗಾರಿ/ ಚಟುವಟಿಕೆಯ ಅಂದಾಜು ಮೊತ್ತ (ರೂಪಾಯಿಗಳಲ್ಲಿ)	466205.00
ಕಾಮಗಾರಿ/ ಚಟುವಟಿಕೆಯ ಕುರಿತು ಸಂಕ್ಷಿಪ್ತ ವಿವರ (ಸಮುದಾಯ ಕಾಮಗಾರಿಯಾಗಿದ್ದರೆ ಅಂದಾಜು (Cubic Meter), ರಕ್ಷಣಾತ್ಮಕ ನೀರಾವರಿ ಪ್ರದೇಶ, ಫಲಾನುಭವಿ ಹೆಸರು, ಚಟುವಟಿಕೆಯಿಂದ ಪಡೆಯುತ್ತಿರುವ ಲಾಭ)	<b>Cubic Meter: 735.00</b> ನೀರಾವರಿ ಪ್ರದೇಶ: 27.00ಹೆಕ್ಟೇ ಫಲಾನುಭವಿ ಹೆಸರು: ಜೆರೋಮ್ ಮೋರಾಸ್ ಬಿನ್ ಸೇವಿಯಾರ್ ಮೋರಾಸ್ ಅಂತರ್ಜಾಲ ಹೆಚ್ಚುವಿಕೆ, ಕೃಷಿ ಚಟುವಟಿಕೆಯಿಂದ ಆದಾಯ ಹೆಚ್ಚಳ

ಅನುಬಂಧ

ಜಲಾನಯನ ಯೋಜನೆಗಳ ಚಟುವಟಿಕೆ/ ಕಾಮಗಾರಿಗಳನ್ನು ಅಂತರ್ಜಾಲದಲ್ಲಿ ಅಳವಡಿಸಲು ಸಂಕ್ಷಿಪ್ತ ಮಾಹಿತಿ

ಯೋಜನೆಯ ಹೆಸರು:	PMKSY –OI-PDMC
ವರ್ಷ:	2021- 22
ಕಾಮಗಾರಿಯ/ ಚಟುವಟಿಕೆಯ ಹೆಸರು:	ಕಿಂಡಿಅಣೆಕಟ್ಟು
ಕಾಮಗಾರಿ/ ಚಟುವಟಿಕೆಯ ಛಾಯಚಿತ್ರ(photo with Lat &Long)	 <p>Latitude: 12.90574 Longitude: 75.324654</p>
ಸರ್ವೆ ನಂಬರ್:	20/2
ಅಕ್ಷಾಂಶ ಮತ್ತು ರೇಖಾಂಶ:	12.90574 75.324654
ಗ್ರಾಮ:	ಬಂದಾರು, ಸೋಣಕುಮೇರು
ತಾಲ್ಲೂಕು:	ಬೆಳ್ತಂಗಡಿ
ಜಿಲ್ಲೆ:	ದಕ್ಷಿಣ ಕನ್ನಡ
ಕಾಮಗಾರಿ/ ಚಟುವಟಿಕೆಯ ಅಂದಾಜು ಮೊತ್ತ (ರೂಪಾಯಿಗಳಲ್ಲಿ)	497840.00
ಕಾಮಗಾರಿ/ ಚಟುವಟಿಕೆಯ ಕುರಿತು ಸಂಕ್ಷಿಪ್ತ ವಿವರ (ಸಮುದಾಯ ಕಾಮಗಾರಿಯಾಗಿದ್ದರೆ ಅಂದಾಜು (Cubic Meter), ರಕ್ಷಣಾತ್ಮಕ ನೀರಾವರಿ ಪ್ರದೇಶ, ಫಲಾನುಭವಿ ಹೆಸರು, ಚಟುವಟಿಕೆಯಿಂದ ಪಡೆಯುತ್ತಿರುವ ಲಾಭ)	<b>Cubic Meter: 792.00</b> ನೀರಾವರಿ ಪ್ರದೇಶ: 33.00ಹೆ ಫಲಾನುಭವಿ ಹೆಸರು: ಹೊನ್ನಪ್ಪ ಗೌಡ ಬಿನ್ ಮೋನಪ್ಪ ಗೌಡ ಅಂತರ್ಜಾಲ ಹೆಚ್ಚುವಿಕೆ, ಕೃಷಿ ಚಟುವಟಿಕೆಯಿಂದ ಆದಾಯ ಹೆಚ್ಚಳ

ಜಲಾನಯನ ಯೋಜನೆಗಳ ಚಟುವಟಿಕೆ/ಕಾಮಗಾರಿಗಳನ್ನು ಅಂತರ್ಜಾಲದಲ್ಲಿ ಅಳವಡಿಸಲು ಸಂಕ್ಷಿಪ್ತ ಮಾಹಿತಿ

ಯೋಜನೆಯ ಹೆಸರು:	ಪ್ರಧಾನ ಮಂತ್ರಿ ಕೃಷಿ ಸಿಂಚಯಿ ಯೋಜನೆ-ಇತರೆ ಉಪಚಾರಗಳು (PMKSY-OI)
ವರ್ಷ:	2021-22
ಕಾಮಗಾರಿಯ/ ಚಟುವಟಿಕೆಯ ಹೆಸರು:	ಕಿಂಡಿ ಅಣೆಕಟ್ಟು
ಕಾಮಗಾರಿ/ಚಟುವಟಿಕೆಯ ಛಾಯಚಿತ್ರ (photo with Lat &Long)	
ಸರ್ವೆ ನಂಬರ್:	183, 358, 166
ಅಕ್ಷಾಂಶ ಮತ್ತು ರೇಖಾಂಶ:	12°39'49"N 75°18'7"E
ಗ್ರಾಮ:	ಕೆಯ್ಯೂರು
ತಾಲ್ಲೂಕು:	ಪುತ್ತೂರು
ಜಿಲ್ಲೆ:	ದಕ್ಷಿಣ ಕನ್ನಡ
ಕಾಮಗಾರಿ/ ಚಟುವಟಿಕೆಯ ಅಂದಾಜು ಮೊತ್ತ (ರೂಪಾಯಿಗಳಲ್ಲಿ)	490604.00 (ರೂಪಾಯಿ ನಾಲ್ಕು ಲಕ್ಷದ ತೊಂಭತ್ತು ಸಾವಿರದ ಆರುನೂರ ನಾಲ್ಕು ಮಾತ್ರ)
ಕಾಮಗಾರಿ/ ಚಟುವಟಿಕೆಯ ಕುರಿತು ಸಂಕ್ಷಿಪ್ತ ವಿವರ ಸಮುದಾಯಕಾಮಗಾರಿಯಾಗಿದ್ದರೆ ಅಂದಾಜು ನೀರು ಸಂಗ್ರಹಣೆ (Cubic Meter), ರಕ್ಷಣಾತ್ಮಕ ನೀರಾವರಿ ಪ್ರದೇಶ ಫಲಾನುಭವಿಗಳ ಸಂಖ್ಯೆ ವೈಯಕ್ತಿಕ ಕಾಮಗಾರಿಯಾಗಿದ್ದರೆ ಫಲಾನುಭವಿ ಹೆಸರು, ಚಟುವಟಿಕೆಯಿಂದ ಪಡೆಯುತ್ತಿರುವ ಲಾಭ	ಸಮುದಾಯ ಕಾಮಗಾರಿ 245 9.0 8 - ತಿಮ್ಮಪ್ಪ ಪೂಜಾರಿ ಬಿನ್ ಮುತ್ತಪ್ಪ ಪೂಜಾರಿ ಕಣಿಯಾರುಮನೆ ಮತ್ತು ಇತರರು ಭೂಮಿಯಲ್ಲಿ ನೀರಿನ ತೇವಾಂಶ ಹೆಚ್ಚಾಗುತ್ತಿದೆ. ಬೆಳೆಗಳ ಉತ್ಪಾದನೆ ಹಾಗೂ ಇಳುವರಿ ಅಧಿಕವಾಗಿರುತ್ತದೆ. ಅಣೆಕಟ್ಟಿನಿಂದ ಹತ್ತಿರದ ಕೆರೆ ಬಾವಿಗಳಲ್ಲಿ ನೀರಿನ ಪ್ರಮಾಣ ಹೆಚ್ಚಾಗಿರುತ್ತದೆ.




ಅನುಬಂಧ


ಜಲಾನಯನ ಯೋಜನೆಗಳ ಚಟುವಟಿಕೆ/ಕಾಮಗಾರಿಗಳನ್ನು ಅಂತರ್ಜಾಲದಲ್ಲಿ ಅಳವಡಿಸಲು ಸಂಕ್ಷಿಪ್ತ ಮಾಹಿತಿ

ಯೋಜನೆಯ ಹೆಸರು:	ಪ್ರಧಾನ ಮಂತ್ರಿ ಕೃಷಿ ಸಿಂಚಯಿ ಯೋಜನೆ-ಇತರೆ ಉಪಬಾರಗಳು (PMKSY-OI)
ವರ್ಷ:	2021-22
ಕಾಮಗಾರಿಯ/ ಚಟುವಟಿಕೆಯ ಹೆಸರು:	ಕಿಂಡಿ ಅಣೆಕಟ್ಟು
ಕಾಮಗಾರಿ/ಚಟುವಟಿಕೆಯ ಛಾಯಚಿತ್ರ (photo with Lat &Long)	
ಸರ್ವೆ ನಂಬರ್:	39, 35, 48, 10
ಅಕ್ಷಾಂಶ ಮತ್ತು ರೇಖಾಂಶ:	12°45'38"N 75°34'56"E
ಗ್ರಾಮ:	ಕೊಂಬಾರು
ತಾಲ್ಲೂಕು:	ಪುತ್ತೂರು
ಜಿಲ್ಲೆ:	ದಕ್ಷಿಣ ಕನ್ನಡ
ಕಾಮಗಾರಿ/ ಚಟುವಟಿಕೆಯ ಅಂದಾಜು ಮೊತ್ತ (ರೂಪಾಯಿಗಳಲ್ಲಿ)	490632.00 (ರೂಪಾಯಿ ನಾಲ್ಕು ಲಕ್ಷದ ತೊಂಭತ್ತು ಸಾವಿರದ ಆರುನೂರ ಮೂವತ್ತೆರಡು ಮಾತ್ರ)
ಕಾಮಗಾರಿ/ ಚಟುವಟಿಕೆಯ ಕುರಿತು ಸಂಕ್ಷಿಪ್ತ ವಿವರ ಸಮುದಾಯಕಾಮಗಾರಿಯಾಗಿದ್ದರೆ ಅಂದಾಜು ನೀರು ಸಂಗ್ರಹಣೆ (Cubic Meter), ರಕ್ಷಣಾತ್ಮಕ ನೀರಾವರಿ ಪ್ರದೇಶ ಫಲಾನುಭವಿಗಳ ಸಂಖ್ಯೆ ವೈಯಕ್ತಿಕ ಕಾಮಗಾರಿಯಾಗಿದ್ದರೆ ಫಲಾನುಭವಿ ಹೆಸರು, ಚಟುವಟಿಕೆಯಿಂದ ಪಡೆಯುತ್ತಿರುವ ಲಾಭ	ಸಮುದಾಯ ಕಾಮಗಾರಿ 248 9.0 7 - ಕೆ. ಚಂದ್ರಶೇಖರ ಬಿನ್ ಬೊಮ್ಮಟ್ಟಿ ಗೌಡ ಕಾಪಾರು ಮತ್ತು ಇತರರು ಭೂಮಿಯಲ್ಲಿ ನೀರಿನ ತೇವಾಂಶ ಹೆಚ್ಚಾಗುತ್ತಿದೆ. ಬೆಳೆಗಳ ಉತ್ಪಾದನೆ ಹಾಗೂ ಇಳುವರಿ ಅಧಿಕವಾಗಿರುತ್ತದೆ. ಅಣೆಕಟ್ಟಿನಿಂದ ಹತ್ತಿರದ ಕೆರೆ ಬಾವಿಗಳಲ್ಲಿ ನೀರಿನ ಪ್ರಮಾಣ ಹೆಚ್ಚಾಗಿರುತ್ತದೆ.

ಜಲಾನಯನ ಯೋಜನೆಗಳ ಚಟುವಟಿಕೆ/ಕಾಮಗಾರಿಗಳನ್ನು ಅಂತರ್ಜಾಲದಲ್ಲಿ ಅಳವಡಿಸಲು ಸಂಕ್ಷಿಪ್ತ ಮಾಹಿತಿ


ಯೋಜನೆಯ ಹೆಸರು:	ಪ್ರಧಾನ ಮಂತ್ರಿ ಕೃಷಿ ಸಿಂಚಯಿ ಯೋಜನೆ-ಇತರೆ ಉಪಚಾರಗಳು (PMKSY-01)
ವರ್ಷ:	2021-22
ಕಾಮಗಾರಿಯ/ ಚಟುವಟಿಕೆಯ ಹೆಸರು:	ಕಿಂಡಿ ಅಣೆಕಟ್ಟು
ಕಾಮಗಾರಿ/ಚಟುವಟಿಕೆಯ ಛಾಯಚಿತ್ರ (photo with Lat &Long)	
ಸರ್ವೆ ನಂಬರ್:	47, 46, 45, 46
ಅಕ್ಷಾಂಶ ಮತ್ತು ರೇಖಾಂಶ:	12°46'49" N 75°28'27" E
ಗ್ರಾಮ:	ರಂಜಿಲಾಡಿ
ತಾಲ್ಲೂಕು:	ಪುತ್ತೂರು
ಜಿಲ್ಲೆ:	ದಕ್ಷಿಣ ಕನ್ನಡ
ಕಾಮಗಾರಿ/ ಚಟುವಟಿಕೆಯ ಅಂದಾಜು ಮೊತ್ತ (ರೂಪಾಯಿಗಳಲ್ಲಿ)	<b>386141.00</b> (ರೂಪಾಯಿ ಮೂರು ಲಕ್ಷದ ಎಂಭತ್ತಾರು ಸಾವಿರದ ನೂರ ನಲವತ್ತೊಂದು ಮಾತ್ರ)
<b>ಕಾಮಗಾರಿ/ ಚಟುವಟಿಕೆಯ ಕುರಿತು</b> <b>ಸಂಕ್ಷಿಪ್ತ ವಿವರ</b> ಸಮುದಾಯಕಾಮಗಾರಿಯಾಗಿದ್ದರೆ ಅಂದಾಜು ನೀರು ಸಂಗ್ರಹಣೆ (Cubic Meter), ರಕ್ಷಣಾತ್ಮಕ ನೀರಾವರಿ ಪ್ರದೇಶ ಫಲಾನುಭವಿಗಳ ಸಂಖ್ಯೆ ವೈಯಕ್ತಿಕ ಕಾಮಗಾರಿಯಾಗಿದ್ದರೆ ಫಲಾನುಭವಿ ಹೆಸರು,  ಚಟುವಟಿಕೆಯಿಂದ ಪಡೆಯುತ್ತಿರುವ ಲಾಭ	ಸಮುದಾಯ ಕಾಮಗಾರಿ 224 7.0 6 - ಇಂದಿರಾ ಬಿ ಕೋಂ. ಕುಶಾಲಪ್ಪ ಗೌಡ ಖಂಡಿಗ ಮತ್ತು ಇತರರು ಭೂಮಿಯಲ್ಲಿ ನೀರಿನ ತೇವಾಂಶ ಹೆಚ್ಚಾಗುತ್ತಿದೆ. ಬೆಳೆಗಳ ಉತ್ಪಾದನೆ ಹಾಗೂ ಇಳುವರಿ ಅಧಿಕವಾಗಿರುತ್ತದೆ. ಅಣೆಕಟ್ಟಿನಿಂದ ಹತ್ತಿರದ ಕೆರೆ ಬಾವಿಗಳಲ್ಲಿ ನೀರಿನ ಪ್ರಮಾಣ ಹೆಚ್ಚಾಗಿರುತ್ತದೆ.

ಜಲಾನಯನ ಯೋಜನೆಗಳ ಚಟುವಟಿಕೆ/ಕಾಮಗಾರಿಗಳನ್ನು ಅಂತರ್ಜಾಲದಲ್ಲಿ ಅಳವಡಿಸಲು ಸಂಕ್ಷಿಪ್ತ ಮಾಹಿತಿ


ಯೋಜನೆಯ ಹೆಸರು:	ಪ್ರಧಾನ ಮಂತ್ರಿ ಕೃಷಿ ಸಿಂಚಯಿ ಯೋಜನೆ-ಇತರೆ ಉಪಚಾರಗಳು (PMKSY-OI)
ವರ್ಷ:	2021-22
ಕಾಮಗಾರಿಯ/ ಚಟುವಟಿಕೆಯ ಹೆಸರು:	ಕಿಂಡಿ ಅಣೆಕಟ್ಟು
ಕಾಮಗಾರಿ/ಚಟುವಟಿಕೆಯ ಛಾಯಚಿತ್ರ (photo with Lat &Long)	
ಸರ್ವೆ ನಂಬರ್:	70, 74, 69
ಅಕ್ಷಾಂಶ ಮತ್ತು ರೇಖಾಂಶ:	12 <sup>0</sup> 41'39" N 75 <sup>0</sup> 18'55" E
ಗ್ರಾಮ:	ಕೆಯ್ಯೂರು
ತಾಲ್ಲೂಕು:	ಪುತ್ತೂರು
ಜಿಲ್ಲೆ:	ದಕ್ಷಿಣ ಕನ್ನಡ
ಕಾಮಗಾರಿ/ ಚಟುವಟಿಕೆಯ ಅಂದಾಜು ಮೊತ್ತ (ರೂಪಾಯಿಗಳಲ್ಲಿ)	489450.00 (ರೂಪಾಯಿ ನಾಲ್ಕು ಲಕ್ಷದ ಎಂಭತ್ತೊಂಭತ್ತು ಸಾವಿರದ ನಾಲ್ಕುನೂರ ಐವತ್ತು ಮಾತ್ರ)
ಕಾಮಗಾರಿ/ ಚಟುವಟಿಕೆಯ ಕುರಿತು ಸಂಕ್ಷಿಪ್ತ ವಿವರ ಸಮುದಾಯಕಾಮಗಾರಿಯಾಗಿದ್ದರೆ ಅಂದಾಜು ನೀರು ಸಂಗ್ರಹಣೆ (Cubic Meter), ರಕ್ಷಣಾತ್ಮಕ ನೀರಾವರಿ ಪ್ರದೇಶ ಫಲಾನುಭವಿಗಳ ಸಂಖ್ಯೆ ವೈಯಕ್ತಿಕ ಕಾಮಗಾರಿಯಾಗಿದ್ದರೆ ಫಲಾನುಭವಿ ಹೆಸರು,  ಚಟುವಟಿಕೆಯಿಂದ ಪಡೆಯುತ್ತಿರುವ ಲಾಭ	ಸಮುದಾಯ ಕಾಮಗಾರಿ 252 8.0 8 - ಚೆನ್ನಪ್ಪ ಪೂಜಾರಿ ಬಿನ್ ಐತ್ತಪ್ಪ ಪೂಜಾರಿ ಬೊಳಿಕ್ಕಲ ಕಂಪಮನೆ ಮತ್ತು ಇತರರು ಭೂಮಿಯಲ್ಲಿ ನೀರಿನ ತೇವಾಂಶ ಹೆಚ್ಚಾಗುತ್ತಿದೆ. ಬೆಳೆಗಳ ಉತ್ಪಾದನೆ ಹಾಗೂ ಇಳುವರಿ ಅಧಿಕವಾಗಿರುತ್ತದೆ. ಅಣೆಕಟ್ಟಿನಿಂದ ಹತ್ತಿರದ ಕೆರೆ ಬಾವಿಗಳಲ್ಲಿ ನೀರಿನ ಪ್ರಮಾಣ ಹೆಚ್ಚಾಗಿರುತ್ತದೆ.




ಜಲಾನಯನ ಯೋಜನೆಗಳ ಚಟುವಟಿಕೆ/ಕಾಮಗಾರಿಗಳನ್ನು ಅಂತರ್ಜಾಲದಲ್ಲಿ ಅಳವಡಿಸಲು ಸಂಕ್ಷಿಪ್ತ ಮಾಹಿತಿ

ಯೋಜನೆಯ ಹೆಸರು:	ಪ್ರಧಾನ ಮಂತ್ರಿ ಕೃಷಿ ಸಿಂಚಯಿ ಯೋಜನೆ-ಇತರೆ ಉಪಚಾರಗಳು (PMKSY-OI)												
ವರ್ಷ:	2021-22												
ಕಾಮಗಾರಿಯ/ ಚಟುವಟಿಕೆಯ ಹೆಸರು:	ಕಿಂಡಿ ಅಣೆಕಟ್ಟು												
ಕಾಮಗಾರಿ/ಚಟುವಟಿಕೆಯ ಛಾಯಚಿತ್ರ (photo with Lat &Long)	 <table border="1" data-bbox="539 1025 1385 1227"> <tr> <td></td> <td>Decimal</td> <td>DMS</td> </tr> <tr> <td>Latitude</td> <td>12.704922</td> <td>12°42'17" N</td> </tr> <tr> <td>Longitude</td> <td>75.205203</td> <td>75°12'18" E</td> </tr> <tr> <td colspan="3" style="text-align: center;">2022-01-31(Mon) 11:06(AM)</td> </tr> </table>		Decimal	DMS	Latitude	12.704922	12°42'17" N	Longitude	75.205203	75°12'18" E	2022-01-31(Mon) 11:06(AM)		
	Decimal	DMS											
Latitude	12.704922	12°42'17" N											
Longitude	75.205203	75°12'18" E											
2022-01-31(Mon) 11:06(AM)													
ಸರ್ವೆ ನಂಬರ್:	188/4, 188/5ಬಿ3												
ಅಕ್ಷಾಂಶ ಮತ್ತು ರೇಖಾಂಶ:	12 <sup>0</sup> 42'17"N 75 <sup>0</sup> 12'18"E												
ಗ್ರಾಮ:	ಒಳಮೊಗ್ಗು												
ತಾಲ್ಲೂಕು:	ಪುತ್ತೂರು												
ಜಿಲ್ಲೆ:	ದಕ್ಷಿಣ ಕನ್ನಡ												
ಕಾಮಗಾರಿ/ ಚಟುವಟಿಕೆಯ ಅಂದಾಜು ಮೊತ್ತ (ರೂಪಾಯಿಗಳಲ್ಲಿ)	480130.00 (ರೂಪಾಯಿ ನಾಲ್ಕು ಲಕ್ಷದ ಎಂಭತ್ತು ಸಾವಿರದ ನೂರ ಮೂವತ್ತು ಮಾತ್ರ)												
ಕಾಮಗಾರಿ/ ಚಟುವಟಿಕೆಯ ಕುರಿತು ಸಂಕ್ಷಿಪ್ತ ವಿವರ ಸಮುದಾಯಕಾಮಗಾರಿಯಾಗಿದ್ದರೆ ಅಂದಾಜು ನೀರು ಸಂಗ್ರಹಣೆ (Cubic Meter), ರಕ್ಷಣಾತ್ಮಕ ನೀರಾವರಿ ಪ್ರದೇಶ ಫಲಾನುಭವಿಗಳ ಸಂಖ್ಯೆ ವೈಯಕ್ತಿಕ ಕಾಮಗಾರಿಯಾಗಿದ್ದರೆ ಫಲಾನುಭವಿ ಹೆಸರು,  ಚಟುವಟಿಕೆಯಿಂದ ಪಡೆಯುತ್ತಿರುವ ಲಾಭ	ಸಮುದಾಯ ಕಾಮಗಾರಿ 248 7.5 8 - ರತ್ನಾವತಿ ರೈ ಕೋಂ. ಬಾಲಕೃಷ್ಣ ರೈ ಬೊಳಿಕ್ಕಲ ಕೇರಿ ಮತ್ತು ಇತರರು ಭೂಮಿಯಲ್ಲಿ ನೀರಿನ ತೇವಾಂಶ ಹೆಚ್ಚಾಗುತ್ತಿದೆ. ಬೆಳೆಗಳ ಉತ್ಪಾದನೆ ಹಾಗೂ ಇಳುವರಿ ಅಧಿಕವಾಗಿರುತ್ತದೆ. ಅಣೆಕಟ್ಟಿನಿಂದ ಹತ್ತಿರದ ಕೆರೆ ಬಾವಿಗಳಲ್ಲಿ ನೀರಿನ ಪ್ರಮಾಣ ಹೆಚ್ಚಾಗಿರುತ್ತದೆ.												

ಜಲಾನಯನ ಯೋಜನೆಗಳ ಚಟುವಟಿಕೆ/ಕಾಮಗಾರಿಗಳನ್ನು ಅಂತರ್ಜಾಲದಲ್ಲಿ ಅಳವಡಿಸಲು ಸಂಕ್ಷಿಪ್ತ ಮಾಹಿತಿ

ಯೋಜನೆಯ ಹೆಸರು:	ಪ್ರಧಾನ ಮಂತ್ರಿ ಕೃಷಿ ಸಿಂಚಯಿ ಯೋಜನೆ-ಇತರೆ ಉಪಚಾರಗಳು (PMKSY-01)
ವರ್ಷ:	2021-22
ಕಾಮಗಾರಿಯ/ ಚಟುವಟಿಕೆಯ ಹೆಸರು:	ಕಿಂಡಿ ಅಣೆಕಟ್ಟು
ಕಾಮಗಾರಿ/ಚಟುವಟಿಕೆಯ ಛಾಯಚಿತ್ರ (photo with Lat &Long)	 <p>Latitude: 12.716117 Longitude: 75.350902 Elevation: 162.84±119 m Accuracy: 8.6 m Time: 01-24-2022 11:27 Note: balakrishna belandoru</p> <p>Powered by NoteCam</p>
ಸರ್ವೆ ನಂಬರ್:	64, 67, 63
ಅಕ್ಷಾಂಶ ಮತ್ತು ರೇಖಾಂಶ:	12.716117-N 75.350902-E
ಗ್ರಾಮ:	ಬೆಳಂದೂರು
ತಾಲ್ಲೂಕು:	ಪುತ್ತೂರು
ಜಿಲ್ಲೆ:	ದಕ್ಷಿಣ ಕನ್ನಡ
ಕಾಮಗಾರಿ/ ಚಟುವಟಿಕೆಯ ಅಂದಾಜು ಮೊತ್ತ (ರೂಪಾಯಿಗಳಲ್ಲಿ)	304020.00 (ರೂಪಾಯಿ ಮೂರು ಲಕ್ಷದ ನಾಲ್ಕು ಸಾವಿರದ ಇಪ್ಪತ್ತು ಮಾತ್ರ)
ಕಾಮಗಾರಿ/ ಚಟುವಟಿಕೆಯ ಕುರಿತು ಸಂಕ್ಷಿಪ್ತ ವಿವರ ಸಮುದಾಯಕಾಮಗಾರಿಯಾಗಿದ್ದರೆ ಅಂದಾಜು ನೀರು ಸಂಗ್ರಹಣೆ (Cubic Meter), ರಕ್ಷಣಾತ್ಮಕ ನೀರಾವರಿ ಪ್ರದೇಶ ಫಲಾನುಭವಿಗಳ ಸಂಖ್ಯೆ ವೈಯಕ್ತಿಕ ಕಾಮಗಾರಿಯಾಗಿದ್ದರೆ ಫಲಾನುಭವಿ ಹೆಸರು,  ಚಟುವಟಿಕೆಯಿಂದ ಪಡೆಯುತ್ತಿರುವ ಲಾಭ	<p>ಸಮುದಾಯ ಕಾಮಗಾರಿ</p> <p>221</p> <p>6.0</p> <p>7</p> <p>-</p> <p>ಅಭಿಜಿತ್ ಶೆಟ್ಟಿ ಬಿನ್ ಬಿ. ಬಾಲಕೃಷ್ಣ ಶೆಟ್ಟಿ ಕಾರ್ಕಳ ಮತ್ತು ಇತರರು</p> <p>ಭೂಮಿಯಲ್ಲಿ ನೀರಿನ ತೇವಾಂಶ ಹೆಚ್ಚಾಗುತ್ತಿದೆ. ಬೆಳೆಗಳ ಉತ್ಪಾದನೆ ಹಾಗೂ ಇಳುವರಿ ಅಧಿಕವಾಗಿರುತ್ತದೆ. ಅಣೆಕಟ್ಟಿನಿಂದ ಹತ್ತಿರದ ಕೆರೆ ಬಾವಿಗಳಲ್ಲಿ ನೀರಿನ ಪ್ರಮಾಣ ಹೆಚ್ಚಾಗಿರುತ್ತದೆ.</p>


ಜಲಾನಯನ ಯೋಜನೆಗಳ ಚಟುವಟಿಕೆ/ಕಾಮಗಾರಿಗಳನ್ನು ಅಂತರ್ಜಾಲದಲ್ಲಿ ಅಳವಡಿಸಲು ಸಂಕ್ಷಿಪ್ತ ಮಾಹಿತಿ

ಯೋಜನೆಯ ಹೆಸರು:	ಪ್ರಧಾನ ಮಂತ್ರಿ ಕೃಷಿ ಸಿಂಚಯಿ ಯೋಜನೆ-ಇತರೆ ಉಪಚಾರಗಳು (PMKSY-OI)
ವರ್ಷ:	2021-22
ಕಾಮಗಾರಿಯ/ ಚಟುವಟಿಕೆಯ ಹೆಸರು:	ಕಿಂಡಿ ಅಣೆಕಟ್ಟು
ಕಾಮಗಾರಿ/ಚಟುವಟಿಕೆಯ ಛಾಯಚಿತ್ರ (photo with Lat &Long)	 <p>Latitude: 12.736981 Longitude: 75.308488 Elevation: 83.48±11 m Accuracy: 49.2 m Time: 05-30-2022 11:09 Note: ಶಿವಣ್ಣ ಗೌಡ.....ಸೊಂಪಾಡಿ.....ಸವಣೂರು ಗ್ರಾಮ, ಕಡಬ ಹೊಬಳಿ.</p> <p>Powered by NoteCam</p>
ಸರ್ವೆ ನಂಬರ್:	48, 128, 46
ಅಕ್ಷಾಂಶ ಮತ್ತು ರೇಖಾಂಶ:	12.736981-N 75.308488-E
ಗ್ರಾಮ:	ಸವಣೂರು
ತಾಲ್ಲೂಕು:	ಪುತ್ತೂರು
ಜಿಲ್ಲೆ:	ದಕ್ಷಿಣ ಕನ್ನಡ
ಕಾಮಗಾರಿ/ ಚಟುವಟಿಕೆಯ ಅಂದಾಜು ಮೊತ್ತ (ರೂಪಾಯಿಗಳಲ್ಲಿ)	396230.00 (ರೂಪಾಯಿ ಮೂರು ಲಕ್ಷದ ತೊಂಭತ್ತಾರು ಸಾವಿರದ ಇನ್ನೂರ ಮೂವತ್ತು ಮಾತ್ರ)
ಕಾಮಗಾರಿ/ ಚಟುವಟಿಕೆಯ ಕುರಿತು ಸಂಕ್ಷಿಪ್ತ ವಿವರ ಸಮುದಾಯಕಾಮಗಾರಿಯಾಗಿದ್ದರೆ ಅಂದಾಜು ನೀರು ಸಂಗ್ರಹಣೆ (Cubic Meter), ರಕ್ಷಣಾತ್ಮಕ ನೀರಾವರಿ ಪ್ರದೇಶ ಫಲಾನುಭವಿಗಳ ಸಂಖ್ಯೆ ವೈಯಕ್ತಿಕ ಕಾಮಗಾರಿಯಾಗಿದ್ದರೆ ಫಲಾನುಭವಿ ಹೆಸರು, ಚಟುವಟಿಕೆಯಿಂದ ಪಡೆಯುತ್ತಿರುವ ಲಾಭ	<p>ಸಮುದಾಯ ಕಾಮಗಾರಿ</p> <p>238</p> <p>7.0</p> <p>7</p> <p>-</p> <p>ಶಿವಣ್ಣ ಗೌಡ ಕೆ. ಬಿನ್ ರಾಮಣ್ಣ ಗೌಡ ಸೊಂಪಾಡಿ ಮತ್ತು ಇತರರು</p> <p>ಭೂಮಿಯಲ್ಲಿ ನೀರಿನ ತೇವಾಂಶ ಹೆಚ್ಚಾಗುತ್ತಿದೆ. ಬೆಳೆಗಳ ಉತ್ಪಾದನೆ ಹಾಗೂ ಇಳುವರಿ ಅಧಿಕವಾಗಿರುತ್ತದೆ. ಅಣೆಕಟ್ಟಿನಿಂದ ಹತ್ತಿರದ ಕೆರೆ ಬಾವಿಗಳಲ್ಲಿ ನೀರಿನ ಪ್ರಮಾಣ ಹೆಚ್ಚಾಗಿರುತ್ತದೆ.</p>




ಅನುಬಂಧ

ಜಲಾನಯನ ಯೋಜನೆಗಳ ಚಟುವಟಿಕೆ/ಕಾಮಗಾರಿಗಳನ್ನು ಅಂತರ್ಜಾಲದಲ್ಲಿ ಅಳವಡಿಸಲು ಸಂಕ್ಷಿಪ್ತ ಮಾಹಿತಿ

ಯೋಜನೆಯ ಹೆಸರು:	ಪ್ರಧಾನ ಮಂತ್ರಿ ಕೃಷಿ ಸಿಂಚಯಿ ಯೋಜನೆ-ಇತರೆ ಉಪಬಾರಗಳು (PMKSY-OI)
ವರ್ಷ:	2021-22
ಕಾಮಗಾರಿಯ/ ಚಟುವಟಿಕೆಯ ಹೆಸರು:	ಕಿಂಡಿ ಅಣೆಕಟ್ಟು
ಕಾಮಗಾರಿ/ಚಟುವಟಿಕೆಯ ಛಾಯಚಿತ್ರ (photo with Lat &Long)	 <p>Latitude: 12.589352 Longitude: 75.404424 Elevation: 225.55±19 m Accuracy: 1.9 m Azimuth: 208° (SW) Pitch: -12.0° Time: 04-19-2022 15:13 Note: jalsooru</p>
ಸರ್ವೆ ನಂಬರ್:	325/4
ಅಕ್ಷಾಂಶ ಮತ್ತು ರೇಖಾಂಶ:	12°35'22" N 75°24'16" E
ಗ್ರಾಮ:	ಜಾಲ್ಲೂರು
ತಾಲ್ಲೂಕು:	ಸುಳ್ಯ
ಜಿಲ್ಲೆ:	ದಕ್ಷಿಣ ಕನ್ನಡ
ಕಾಮಗಾರಿ/ ಚಟುವಟಿಕೆಯ ಅಂದಾಜು ಮೊತ್ತ (ರೂಪಾಯಿಗಳಲ್ಲಿ)	476809.00 (ರೂಪಾಯಿ ನಾಲ್ಕು ಲಕ್ಷದ ಎಪ್ಪತ್ತಾರು ಸಾವಿರದ ಎಂಟುನೂರ ಒಂಭತ್ತು ಮಾತ್ರ)
ಕಾಮಗಾರಿ/ ಚಟುವಟಿಕೆಯ ಕುರಿತು ಸಂಕ್ಷಿಪ್ತ ವಿವರ ಸಮುದಾಯಕಾಮಗಾರಿಯಾಗಿದ್ದರೆ ಅಂದಾಜು ನೀರು ಸಂಗ್ರಹಣೆ (Cubic Meter), ರಕ್ಷಣಾತ್ಮಕ ನೀರಾವರಿ ಪ್ರದೇಶ ಫಲಾನುಭವಿಗಳ ಸಂಖ್ಯೆ ವೈಯಕ್ತಿಕ ಕಾಮಗಾರಿಯಾಗಿದ್ದರೆ ಫಲಾನುಭವಿ ಹೆಸರು, ಚಟುವಟಿಕೆಯಿಂದ ಪಡೆಯುತ್ತಿರುವ ಲಾಭ	ಸಮುದಾಯ ಕಾಮಗಾರಿ 242 7.0 6 - ಗಿರಿಧರ ಗೌಡ ಬಿನ್ ಬಾಲಣ್ಣ ಗೌಡ, ಗೋಂಟಡ್ಡ ಮತ್ತು ಇತರರು ಭೂಮಿಯಲ್ಲಿ ನೀರಿನ ತೇವಾಂಶ ಹೆಚ್ಚಾಗುತ್ತಿದೆ. ಬೆಳೆಗಳ ಉತ್ಪಾದನೆ ಹಾಗೂ ಇಳುವರಿ ಅಧಿಕವಾಗಿರುತ್ತದೆ. ಅಣೆಕಟ್ಟಿನಿಂದ ಹತ್ತಿರದ ಕೆರೆ ಬಾವಿಗಳಲ್ಲಿ ನೀರಿನ ಪ್ರಮಾಣ ಹೆಚ್ಚಾಗಿರುತ್ತದೆ.


ಅನುಬಂಧ

ಜಲಾನಯನ ಯೋಜನೆಗಳ ಚಟುವಟಿಕೆ/ಕಾಮಗಾರಿಗಳನ್ನು ಅಂತರ್ಜಾಲದಲ್ಲಿ ಅಳವಡಿಸಲು ಸಂಕ್ಷಿಪ್ತ ಮಾಹಿತಿ

ಯೋಜನೆಯ ಹೆಸರು:	ಪ್ರಧಾನ ಮಂತ್ರಿ ಕೃಷಿ ಸಿಂಚಯಿ ಯೋಜನೆ-ಇತರೆ ಉಪಬಾರಗಳು (PMKSY-OI)
ವರ್ಷ:	2021-23
ಕಾಮಗಾರಿಯ/ ಚಟುವಟಿಕೆಯ ಹೆಸರು:	ಕಿಂಡಿ ಅಣೆಕಟ್ಟು
ಕಾಮಗಾರಿ/ಚಟುವಟಿಕೆಯ ಛಾಯಚಿತ್ರ (photo with Lat &Long)	
ಸರ್ವೆ ನಂಬರ್:	129/1A1
ಅಕ್ಷಾಂಶ ಮತ್ತು ರೇಖಾಂಶ:	12°36'46" N 75°18'46" E
ಗ್ರಾಮ:	ಕನಕಮಜಲು
ತಾಲ್ಲೂಕು:	ಸುಳ್ಯ
ಜಿಲ್ಲೆ:	ದಕ್ಷಿಣ ಕನ್ನಡ
ಕಾಮಗಾರಿ/ ಚಟುವಟಿಕೆಯ ಅಂದಾಜು ಮೊತ್ತ (ರೂಪಾಯಿಗಳಲ್ಲಿ)	<b>492699.00</b> (ರೂಪಾಯಿ ನಾಲ್ಕು ಲಕ್ಷದ ತೊಂಭತ್ತೇರಡು ಸಾವಿರದ ಆರು ನೂರ ತೊಂಭತ್ತ ಒಂಭತ್ತು ಮಾತ್ರ)
ಕಾಮಗಾರಿ/ ಚಟುವಟಿಕೆಯ ಕುರಿತು <u>ಸಂಕ್ಷಿಪ್ತ ವಿವರ</u> ಸಮುದಾಯಕಾಮಗಾರಿಯಾಗಿದ್ದರೆ ಅಂದಾಜು ನೀರು ಸಂಗ್ರಹಣೆ (Cubic Meter), ರಕ್ಷಣಾತ್ಮಕ ನೀರಾವರಿ ಪ್ರದೇಶ ಫಲಾನುಭವಿಗಳ ಸಂಖ್ಯೆ ವೈಯಕ್ತಿಕ ಕಾಮಗಾರಿಯಾಗಿದ್ದರೆ ಫಲಾನುಭವಿ ಹೆಸರು,  ಚಟುವಟಿಕೆಯಿಂದ ಪಡೆಯುತ್ತಿರುವ ಲಾಭ	ಸಮುದಾಯ ಕಾಮಗಾರಿ 248 7.0 6 - ರಾಮಚಂದ್ರ ಗೌಡ ಬಿನ್ ರುಕ್ಮಯ್ಯ ಗೌಡ, ಕಜೆಗಡ್ಡೆ ಮತ್ತು ಇತರರು ಭೂಮಿಯಲ್ಲಿ ನೀರಿನ ತೇವಾಂಶ ಹೆಚ್ಚಾಗುತ್ತಿದೆ. ಬೆಳೆಗಳ ಉತ್ಪಾದನೆ ಹಾಗೂ ಇಳುವರಿ ಅಧಿಕವಾಗಿರುತ್ತದೆ. ಅಣೆಕಟ್ಟಿನಿಂದ ಹತ್ತಿರದ ಕೆರೆ ಬಾವಿಗಳಲ್ಲಿ ನೀರಿನ ಪ್ರಮಾಣ ಹೆಚ್ಚಾಗಿರುತ್ತದೆ.

ಅನುಬಂಧ


ಜಲಾನಯನ ಯೋಜನೆಗಳ ಚಟುವಟಿಕೆ/ಕಾಮಗಾರಿಗಳನ್ನು ಅಂತರ್ಜಾಲದಲ್ಲಿ ಅಳವಡಿಸಲು ಸಂಕ್ಷಿಪ್ತ ಮಾಹಿತಿ

ಯೋಜನೆಯ ಹೆಸರು:	ಪ್ರಧಾನ ಮಂತ್ರಿ ಕೃಷಿ ಸಿಂಚಯಿ ಯೋಜನೆ-ಇತರೆ ಉಪಚಾರಗಳು (PMKSY-01)
ವರ್ಷ:	2021-22
ಕಾಮಗಾರಿಯ/ ಚಟುವಟಿಕೆಯ ಹೆಸರು:	ಕಿಂಡಿ ಅಣೆಕಟ್ಟು
ಕಾಮಗಾರಿ/ಚಟುವಟಿಕೆಯ ಛಾಯಚಿತ್ರ (photo with Lat &Long)	
ಸರ್ವೆ ನಂಬರ್:	298/16
ಅಕ್ಷಾಂಶ ಮತ್ತು ರೇಖಾಂಶ:	12°32'12"N 75°23'19"E
ಗ್ರಾಮ:	ಆಲೆಟ್ಟಿ
ತಾಲ್ಲೂಕು:	ಸುಳ್ಯ
ಜಿಲ್ಲೆ:	ದಕ್ಷಿಣ ಕನ್ನಡ
ಕಾಮಗಾರಿ/ ಚಟುವಟಿಕೆಯ ಅಂದಾಜು ಮೊತ್ತ (ರೂಪಾಯಿಗಳಲ್ಲಿ)	492451.00 (ರೂಪಾಯಿ ನಾಲ್ಕು ಲಕ್ಷದ ಎಪ್ಪತ್ತೇಳು ಸಾವಿರದ ಎಂಭತ್ತೈದು ಮಾತ್ರ)
ಕಾಮಗಾರಿ/ ಚಟುವಟಿಕೆಯ ಕುರಿತು ಸಂಕ್ಷಿಪ್ತ ವಿವರ ಸಮುದಾಯಕಾಮಗಾರಿಯಾಗಿದ್ದರೆ ಅಂದಾಜು ನೀರು ಸಂಗ್ರಹಣೆ (Cubic Meter), ರಕ್ಷಣಾತ್ಮಕ ನೀರಾವರಿ ಪ್ರದೇಶ ಫಲಾನುಭವಿಗಳ ಸಂಖ್ಯೆ ವೈಯಕ್ತಿಕ ಕಾಮಗಾರಿಯಾಗಿದ್ದರೆ ಫಲಾನುಭವಿ ಹೆಸರು,  ಚಟುವಟಿಕೆಯಿಂದ ಪಡೆಯುತ್ತಿರುವ ಲಾಭ	<p>ಸಮುದಾಯ ಕಾಮಗಾರಿ</p> <p>243</p> <p>7.5</p> <p>6</p> <p>-</p> <p>ಶಾರದಾ ಕೋಂ ನಾರಾಯಣ, ಕಣಕ್ಕೂರು ಮತ್ತು ಇತರರು</p> <p>ಭೂಮಿಯಲ್ಲಿ ನೀರಿನ ತೇವಾಂಶ ಹೆಚ್ಚಾಗುತ್ತಿದೆ. ಬೆಳೆಗಳ ಉತ್ಪಾದನೆ ಹಾಗೂ ಇಳುವರಿ ಅಧಿಕವಾಗಿರುತ್ತದೆ.</p> <p>ಅಣೆಕಟ್ಟಿನಿಂದ ಹತ್ತಿರದ ಕೆರೆ ಬಾವಿಗಳಲ್ಲಿ ನೀರಿನ ಪ್ರಮಾಣ ಹೆಚ್ಚಾಗಿರುತ್ತದೆ.</p>




ಅನುಬಂಧ

ಜಲಾನಯನ ಯೋಜನೆಗಳ ಚಟುವಟಿಕೆ/ಕಾಮಗಾರಿಗಳನ್ನು ಅಂತರ್ಜಾಲದಲ್ಲಿ ಅಳವಡಿಸಲು ಸಂಕ್ಷಿಪ್ತ ಮಾಹಿತಿ

ಯೋಜನೆಯ ಹೆಸರು:	ಪ್ರಧಾನ ಮಂತ್ರಿ ಕೃಷಿ ಸಿಂಚಯಿ ಯೋಜನೆ-ಇತರೆ ಉಪಚಾರಗಳು (PMKSY-OI)
ವರ್ಷ:	2021-22
ಕಾಮಗಾರಿಯ/ ಚಟುವಟಿಕೆಯ ಹೆಸರು:	ಕಿಂಡಿ ಅಣೆಕಟ್ಟು
ಕಾಮಗಾರಿ/ಚಟುವಟಿಕೆಯ ಛಾಯಚಿತ್ರ (photo with Lat &Long)	
ಸರ್ವೆ ನಂಬರ್:	447/2A2
ಅಕ್ಷಾಂಶ ಮತ್ತು ರೇಖಾಂಶ:	12°34'3"N 75°19'9"E
ಗ್ರಾಮ:	ಮಂಡಕೋಲು
ತಾಲ್ಲೂಕು:	ಸುಳ್ಯ
ಜಿಲ್ಲೆ:	ದಕ್ಷಿಣ ಕನ್ನಡ
ಕಾಮಗಾರಿ/ ಚಟುವಟಿಕೆಯ ಅಂದಾಜು ಮೊತ್ತ (ರೂಪಾಯಿಗಳಲ್ಲಿ)	489295.00 (ರೂಪಾಯಿ ನಾಲ್ಕು ಲಕ್ಷದ ಎಂಭತ್ತೊಂಭತ್ತು ಸಾವಿರದ ಎರಡುನೂರ ತೊಂಭತ್ತೈದು ಮಾತ್ರ)
ಕಾಮಗಾರಿ/ ಚಟುವಟಿಕೆಯ ಕುರಿತು <u>ಸಂಕ್ಷಿಪ್ತ ವಿವರ</u> ಸಮುದಾಯಕಾಮಗಾರಿಯಾಗಿದ್ದರೆ ಅಂದಾಜು ನೀರು ಸಂಗ್ರಹಣೆ (Cubic Meter), ರಕ್ಷಣಾತ್ಮಕ ನೀರಾವರಿ ಪ್ರದೇಶ ಫಲಾನುಭವಿಗಳ ಸಂಖ್ಯೆ ವೈಯಕ್ತಿಕ ಕಾಮಗಾರಿಯಾಗಿದ್ದರೆ ಫಲಾನುಭವಿ ಹೆಸರು,  ಚಟುವಟಿಕೆಯಿಂದ ಪಡೆಯುತ್ತಿರುವ ಲಾಭ	ಸಮುದಾಯ ಕಾಮಗಾರಿ 264 7.5 4 - ಶೀನ ಬಿನ್ ಹುಕ್ಕಿ, ಮೈತ್ರಡ್ಡೆ ಮತ್ತು ಇತರರು ಭೂಮಿಯಲ್ಲಿ ನೀರಿನ ತೇವಾಂಶ ಹೆಚ್ಚಾಗುತ್ತಿದೆ. ಬೆಳೆಗಳ ಉತ್ಪಾದನೆ ಹಾಗೂ ಇಳುವರಿ ಅಧಿಕವಾಗಿರುತ್ತದೆ. ಅಣೆಕಟ್ಟಿನಿಂದ ಹತ್ತಿರದ ಕೆರೆ ಬಾವಿಗಳಲ್ಲಿ ನೀರಿನ ಪ್ರಮಾಣ ಹೆಚ್ಚಾಗಿರುತ್ತದೆ.


ಅನುಬಂಧ

ಜಲಾನಯನ ಯೋಜನೆಗಳ ಚಟುವಟಿಕೆ/ಕಾಮಗಾರಿಗಳನ್ನು ಅಂತರ್ಜಾಲದಲ್ಲಿ ಅಳವಡಿಸಲು ಸಂಕ್ಷಿಪ್ತ ಮಾಹಿತಿ

ಯೋಜನೆಯ ಹೆಸರು:	ಪ್ರಧಾನ ಮಂತ್ರಿ ಕೃಷಿ ಸಿಂಚಯಿ ಯೋಜನೆ-ಇತರೆ ಉಪಬಾರಗಳು (PMKSY-OI)
ವರ್ಷ:	2021-22
ಕಾಮಗಾರಿಯ/ ಚಟುವಟಿಕೆಯ ಹೆಸರು:	ಕಿಂಡಿ ಅಣೆಕಟ್ಟು
ಕಾಮಗಾರಿ/ಚಟುವಟಿಕೆಯ ಛಾಯಚಿತ್ರ (photo with Lat &Long)	
ಸರ್ವೆ ನಂಬರ್:	20/2A11
ಅಕ್ಷಾಂಶ ಮತ್ತು ರೇಖಾಂಶ:	12°64'10" N 75°39'15" E
ಗ್ರಾಮ:	ಅಮರವಡೂರು
ತಾಲ್ಲೂಕು:	ಸುಳ್ಯ
ಜಿಲ್ಲೆ:	ದಕ್ಷಿಣ ಕನ್ನಡ
ಕಾಮಗಾರಿ/ ಚಟುವಟಿಕೆಯ ಅಂದಾಜು ಮೊತ್ತ (ರೂಪಾಯಿಗಳಲ್ಲಿ)	496395.00 (ರೂಪಾಯಿ ನಾಲ್ಕು ಲಕ್ಷದ ತೊಂಭತ್ತಾರು ಸಾವಿರದ ಮೂರು ನೂರ ತೊಂಭತ್ತೈದು ಮಾತ್ರ)
ಕಾಮಗಾರಿ/ ಚಟುವಟಿಕೆಯ ಕುರಿತು ಸಂಕ್ಷಿಪ್ತ ವಿವರ ಸಮುದಾಯಕಾಮಗಾರಿಯಾಗಿದ್ದರೆ ಅಂದಾಜು ನೀರು ಸಂಗ್ರಹಣೆ (Cubic Meter), ರಕ್ಷಣಾತ್ಮಕ ನೀರಾವರಿ ಪ್ರದೇಶ ಫಲಾನುಭವಿಗಳ ಸಂಖ್ಯೆ ವೈಯಕ್ತಿಕ ಕಾಮಗಾರಿಯಾಗಿದ್ದರೆ ಫಲಾನುಭವಿ ಹೆಸರು, ಚಟುವಟಿಕೆಯಿಂದ ಪಡೆಯುತ್ತಿರುವ ಲಾಭ	<p>ಸಮುದಾಯ ಕಾಮಗಾರಿ</p> <p>275</p> <p>6.5</p> <p>4</p> <p>-</p> <p>ರಾಧಾಕೃಷ್ಣ ಬಿನ್ ಸುಬ್ರಹ್ಮಣ್ಯ, ಚೂಂತಾರು ಮತ್ತು ಇತರರು</p> <p>ಭೂಮಿಯಲ್ಲಿ ನೀರಿನ ತೇವಾಂಶ ಹೆಚ್ಚಾಗುತ್ತಿದೆ. ಬೆಳೆಗಳ ಉತ್ಪಾದನೆ ಹಾಗೂ ಇಳುವರಿ ಅಧಿಕವಾಗಿರುತ್ತದೆ. ಅಣೆಕಟ್ಟಿನಿಂದ ಹತ್ತಿರದ ಕೆರೆ ಬಾವಿಗಳಲ್ಲಿ ನೀರಿನ ಪ್ರಮಾಣ ಹೆಚ್ಚಾಗಿರುತ್ತದೆ.</p>

ಅನುಬಂಧ

ಜಲಾನಯನ ಯೋಜನೆಗಳ ಚಟುವಟಿಕೆ/ಕಾಮಗಾರಿಗಳನ್ನು ಅಂತರ್ಜಾಲದಲ್ಲಿ ಅಳವಡಿಸಲು ಸಂಕ್ಷಿಪ್ತ ಮಾಹಿತಿ

ಯೋಜನೆಯ ಹೆಸರು:	ಪ್ರಧಾನ ಮಂತ್ರಿ ಕೃಷಿ ಸಿಂಚಯಿ ಯೋಜನೆ-ಇತರೆ ಉಪಚಾರಗಳು (PMKSY-OI)
ವರ್ಷ:	2021-22
ಕಾಮಗಾರಿಯ/ ಚಟುವಟಿಕೆಯ ಹೆಸರು:	ಕಿಂಡಿ ಅಣೆಕಟ್ಟು
ಕಾಮಗಾರಿ/ಚಟುವಟಿಕೆಯ ಛಾಯಚಿತ್ರ (photo with Lat &Long)	
ಸರ್ವೆ ನಂಬರ್:	162/11A2
ಅಕ್ಷಾಂಶ ಮತ್ತು ರೇಖಾಂಶ:	12°39'37"N 75°20'42"E
ಗ್ರಾಮ:	ಬೆಳ್ಳಾರೆ
ತಾಲ್ಲೂಕು:	ಸುಳ್ಯ
ಜಿಲ್ಲೆ:	ದಕ್ಷಿಣ ಕನ್ನಡ
ಕಾಮಗಾರಿ/ ಚಟುವಟಿಕೆಯ ಅಂದಾಜು ಮೊತ್ತ (ರೂಪಾಯಿಗಳಲ್ಲಿ)	495694.00 (ರೂಪಾಯಿ ನಾಲ್ಕು ಲಕ್ಷದ ಎಂಭತ್ತೊಂಭತ್ತು ಸಾವಿರದ ಎರಡುನೂರ ತೊಂಭತ್ತೆದು ಮಾತ್ರ)
ಕಾಮಗಾರಿ/ ಚಟುವಟಿಕೆಯ ಕುರಿತು ಸಂಕ್ಷಿಪ್ತ ವಿವರ ಸಮುದಾಯಕಾಮಗಾರಿಯಾಗಿದ್ದರೆ ಅಂದಾಜು ನೀರು ಸಂಗ್ರಹಣೆ (Cubic Meter), ರಕ್ಷಣಾತ್ಮಕ ನೀರಾವರಿ ಪ್ರದೇಶ ಫಲಾನುಭವಿಗಳ ಸಂಖ್ಯೆ ವೈಯಕ್ತಿಕ ಕಾಮಗಾರಿಯಾಗಿದ್ದರೆ ಫಲಾನುಭವಿ ಹೆಸರು, ಚಟುವಟಿಕೆಯಿಂದ ಪಡೆಯುತ್ತಿರುವ ಲಾಭ	ಸಮುದಾಯ ಕಾಮಗಾರಿ 264 7.5 4 - ಗಣೇಶ ರಾವ್ ಬಿನ್ ಶಂಕರನಾರಾಯಣ, ಕುತ್ತಾಡಿ ಮತ್ತು ಇತರರು ಭೂಮಿಯಲ್ಲಿ ನೀರಿನ ತೇವಾಂಶ ಹೆಚ್ಚಾಗುತ್ತಿದೆ. ಬೆಳೆಗಳ ಉತ್ಪಾದನೆ ಹಾಗೂ ಇಳುವರಿ ಅಧಿಕವಾಗಿರುತ್ತದೆ. ಅಣೆಕಟ್ಟಿನಿಂದ ಹತ್ತಿರದ ಕೆರೆ ಬಾವಿಗಳಲ್ಲಿ ನೀರಿನ ಪ್ರಮಾಣ ಹೆಚ್ಚಾಗಿರುತ್ತದೆ.